



## **PARTE 3<sup>^</sup> - NORME REGOLAMENTARI MODALITA' D'INTERVENTO – FASE OPERATIVA**

### Procedure d'intervento

1. Scenari di rischio e livelli di allerta meteo regionali
2. Indicatori di allerta idrogeologico/temporali – indicazioni a cittadinanza
3. Indicatori di allerta nivologico – indicazioni a cittadinanza
4. Zone di attenzione territorio
5. Rischio eventi meteo eccezionali – indicazioni alla cittadinanza
  - Trombe d'aria, Fulmini, Mareggiate, Disagio fisiologico
6. Modalità d'intervento del Servizio Protezione Civile Comunale x eventi
  - Rischio idrogeologico ed idrologico
  - rischio temporali
  - rischio nivologico
  - eventi meteorologici eccezionali
  - incendi boschivi
  - sisma
  - emergenze sanitarie
  - emergenze varie (rischi da trasporto su strada, su ferrovia, incidenti aerei,
  - interruzione pubblici servizi etc.)

## 1. Scenari di Rischio e livelli di allerta meteo regionali

Nel Comune di Sestri Levante, per le sue caratteristiche strutturali, geografiche, strategiche e secondo la memoria storica vengono prese in considerazione le seguenti fonti di rischio, avvalorate anche da quanto definito dalla Regione Liguria:

- RISCHIO IDROLOGICO/IDRAULICO (associato a piogge diffuse e persistenti e di maggior intensità locale)
- RISCHIO IDROLOGICO/IDRAULICO PER TEMPORALI (fenomeni localizzati di difficile previsione)
- RISCHIO NIVOLOGICO (associato a nevicate e/o gelate)
- RISCHIO EVENTI METEOROLOGICI ECCEZIONALI (trombe d'aria, grandine, mareggiate, disagio fisiologico)
- RISCHI INCENDI BOSCHIVI
- RISCHIO SISMICO
- EMERGENZA SANITARIA
- EMERGENZE VARIE (rischi da trasporto su strada e ferrovia, incidenti aerei, interruzione pubblici servizi etc.)

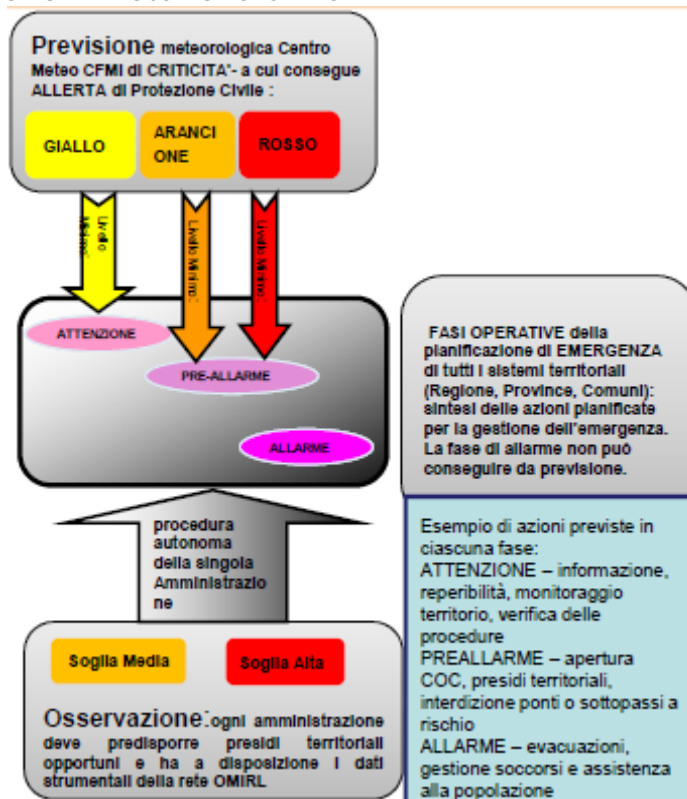
I livelli d'allerta vengono determinati da disposizioni del Centro funzionale meteorologico di Protezione Civile di ARPAL – DGR n.957/2015 - (Attenzione-Preallarme - Allerta giallo, arancione, rosso) e segnalati alla Regione e Prefettura di Genova – riferiti ai scenari di rischio per fenomeni idrogeologici e nivologici. Sono comunque consultabili attraverso il sito della Regione Liguria :

<http://www.allertaliguria.regione.liguria.it>

Il messaggio di allerta diramato dalla Prefettura – Ufficio Territoriale del Governo di Genova o in particolari condizioni dalla Regione Liguria costituisce il documento ufficiale per l'attivazione della procedure di Protezione Civile per la gestione dell'emergenza a livello comunale, sebbene possano determinarsi situazioni diverse per cui l'Amministrazione risulta competente in merito, con comunicazione agli Enti preposti.

Il Settore Protezione Civile ed Emergenza della Regione Liguria è autorizzato dal Dipartimento della Protezione Civile ad operare autonomamente nell'emissione dei messaggi di allerta, ai sensi della Direttiva del 27 febbraio 2004 del Presidente del Consiglio dei Ministri ed a seguito della Direttiva P.C.M. 24.02.2015 ha aggiornato il sistema di allertamento per eventi meteorologici con DGR 1057/2015 e s.m.i.

La PROCEDURA OPERATIVA di ALLERTAMENTO METEOROLOGICO PER LA GESTIONE DEL RISCHIO IDRAULICO ED IDROGEOLOGICO E NIVOLOGICO è riportata sulla pagina di Protezione Civile del sito Regione Liguria – Ambiente e Territorio – Protezione Civile



Quanto sopra schematizzato identifica la tipologia di messaggistica cromatica per le CRITICITA' IDROLOGICA/IDRAULICA, TEMPORALI e NIVOLOGICA.

Il percorso del nuovo sistema di allertamento cromatico, uniformato per tutta l'Italia, definisce l'insieme di azioni che vengono attuate, con diverse modalità a seguito di

**PREVISIONE** → **MESSAGGISTICA DI ALLERTA** → **AZIONI IN PREVISIONE EVENTO**

**OSSERVAZIONI TERRITORIO** → **DATI STRUMENTALI O DA PRESIDIO** → **ATTIVAZIONE SISTEMA PROTEZIONE CIVILE COMUNE (attivazione anche in carenza di allerta)**

L'osservazione è garantita anche da presidi strumentali territoriali (pluviometro, livello idrometrico, inclinometri) in specifiche zone del territorio di maggior criticità in grado da identificare le diverse soglie e l'andamento di attenzione.

Basilare è il flusso informativo locale che si attua con i diversi dispositivi in dotazione all'organizzazione comunale (telefonia, radio, internet) e con la messaggistica cellulare, app e mail con la cittadinanza, in particolare per le scuole, oltre a messaggistica sui pannelli stradali posizionati in punti strategici per il territorio (confine est-S.Anna, uscita casello autostradale, Riva in prossimità foce Petronio), aggiornamento sito comunale e pubblicazione su pagina Facebook del Comune.

Sono altresì attivi contatti con radio e tv locali.

## 2. Indicatori di allerta idrogeologico-idrico-temporali – indicazioni alla cittadinanza

Si prefigurano i seguenti messaggi di allertamento regionale per ALLERTA IDROGEOLOGICA/ IDRAULICA PER PIOGGE DIFFUSE O TEMPORALI consistenti in

	CRITICITA' AL SUOLO CRESCENTE			
	→			
Allerta idrogeologica/ idraulica per piogge diffuse	VERDE – NESSUNA ALLERTA	GIALLA	ARANCIONE	ROSSA
Allerta idrogeologica per rovesci/temporali forti	VERDE – NESSUNA ALLERTA	GIALLA	ARANCIONE	LIVELLO NON PREVISTO PER SOLI TEMPORALI

### SI PRECISA CHE LE MODALITA' OPERATIVE PER EVENTI IDROGEOLOGICI PER PIOGGE DIFFUSE TROVANO ANALOGA APPLICAZIONE IN CASO DI ALLERTA IDROGEOLOGICA PER ROVESCII/TEMPORALI FORTI

La comunicazione troverà le precisazioni in merito mentre le modalità operative risultano analoghe, variando solo le specifiche riferite alle attività presenti su territorio

Si sottolinea come non si abbia previsione di ALLERTA ROSSA TEMPORALI in quanto i fenomeni temporaleschi risultano estremamente localizzati e non siano prevedibili nelle ampie zone di previsione (v. zona di appartenenza del Comune di Sestri Levante – ZONA C – prevede area che si estende dal promontorio del Monte di Portofino sino alla Provincia di La Spezia compresa).

FASE DI ATTENZIONE –

**ALLERTA GIALLA**

fenomeni localizzati di possibile erosione, con frane superficiali, eventuali ruscellamenti superficiali, innalzamento dei livelli idrometrici

**È attivo per la cittadinanza un numero di emergenza h24 (cell.3202397398) oltre al presidio della PM da ore 7.30 ad ore 19.30 tel. 0185.41332**



Si ha la pubblicazione sul sito comunale, sulla pagina Fb, su APP, sui pannelli stradali della comunicazione di ALLERTA GIALLA IDROLOGICA con i numeri per chiamate di emergenza H24

Vengono attivati tutti i monitoraggi interventi e controlli previsti nelle zone a rischio di cui al successivo punto 4.

Viene attivata la reperibilità della Polizia Municipale e Squadra operai per H24

**Prima dell'evento (nato lo stato di allerta):**

- Per i residenti in aree a rischio non occupare locali a piano strada o sottostanti
- Chiudere/bloccare le porte di cantine e seminterrati, predisporre le paratie a protezione dei locali a piano terra
- Porre al sicuro la propria autovettura in zone non raggiungibili dall'allagamento possibile ed attivare le diverse azioni per la propria autotutela
- Verificare gli aggiornamenti sui pannelli luminosi e/o dei mezzi di comunicazione (radio, TV, sito internet [www.allertaliguria.regione.liguria.it](http://www.allertaliguria.regione.liguria.it))

FASE PREALLARME –

**ALLERTA ARANCIONE**

fenomeni diffusi di instabilità dei versanti, frane superficiali, possibili ruscellamenti, allagamenti localizzati, livelli idrometrici di attenzione

È attivo il CENTRO PRESIDIO DEL TERRITORIO H24, a piano terra della sede comunale in piazza Matteotti a cui segnalare emergenze e richiesta di intervento tel. 185.478223 o cell.320.2397398 costituito da Volontari e personale comunale.

Si ha la pubblicazione sul sito comunale, sulla pagina Fb, sui pannelli stradali della comunicazione di ALLERTA ARANCIONE IDROLOGICA con i numeri per chiamate di emergenza H24

Si ha la valutazione in merito, con l'invio degli SMS/APP alla cittadinanza in ogni caso in riferimento alla possibile CHIUSURA SCUOLE e sospensioni di manifestazioni all'aperto, di mercati e sospensione della attività sportive anche al chiuso(palestre etc), chiusura dei Centri Diurni per la Terza Età e chiusura dei parchi, giardini recitanti e cimiteri. Può essere sospesa la raccolta dei mastelli privati della Raccolta Differenziata in strada. Chiusura del tratto di via Gramsci (tratto da portineria Fincantieri)

Proseguono le attività di monitoraggio, controllo ed intervento nella zona a rischio di cui al successivo punto 4.

Può attivarsi la CHIUSURA della PISTA CICLABILE limitrofa, mentre si ha IL DIVIETO DI SOSTA IN VIA VERDI con possibilità di rimozione dei veicoli

Viene attivata la Squadra Operaia di Emergenza ed il servizio della Polizia Municipale H24

Viene istituito il C.O.C. e il C.O.I. (Centro Operativo Comunale ed Intercomunale con Comuni di Casarza Ligure, Castiglione Chiavarese, Moneglia) in sala al piano 2° di piazza Matteotti, con telefono dedicato. Tale procedura rispecchia le modalità operative previste anche per allerta rossa.

#### Durante l'evento:

- Non soggiornare a livelli inondabili – piano terra o sottostrada
- Rinunciare a mettere in salvo beni materiali (es. veicoli)
- non sostare su passerelle o ponti o nei pressi degli argini dei torrenti (nel caso di mareggiata evitare la sosta presso spiagge, scogliere, dove possono giungere le onde)
- limitare gli spostamenti, in particolare dei veicoli privati, a quelli estremamente necessari
- limitare gli spostamenti esterni, sconsigliando alle aggregazioni di persone – ad esempio in scuole, uffici, altri luoghi di aggregazione – l'uscita dagli edifici, raccomandando il loro spostamento ai piani superiori, in caso di sviluppo dei fenomeni avversi,
- prestare attenzione alle indicazioni fornite dall'autorità, radio, tv e consultando sito regionale

**l'evento può evolversi con aggravio della situazione per cui risulta maggiormente necessario evitare spostamenti all'esterno e preferibilmente proseguire a soggiornare in ambienti chiusi ai piani alti.**

FASE PREALLARME –

**ALLERTA ROSSA**

fenomeni numerosi ed estesi di instabilità dei versanti, frane ruscamenti, possibili allagamenti, innalzamento livelli idrometrici con superamento luci dei ponti, chiusura parz.viabilità

La situazione può anche determinarsi in assenza di consistente precipitazione in loco ma con transito deflussi consistenti nei corsi d'acqua critici. Tale procedura trova sviluppo anche in caso di allerta arancione a seguito dello svilupparsi degli eventi critici



Prosegue l'attività del CENTRO PRESIDIO DEL TERRITORIO H24, a piano terra della sede comunale in piazza Matteotti a cui segnalare emergenze e richiesta di intervento tel. 185.478223 o cell.320.2397398 costituito da Volontari e personale comunale.

Si ha la pubblicazione sul sito comunale, sulla pagina Fb, su APP, sui pannelli stradali della comunicazione di ALLERTA ROSSA IDROLOGICA con i numeri per chiamate di emergenza H24

Si ha INVIO degli SMS/APP alla cittadinanza e in riferimento alla CHIUSURA SCUOLE, CENTRI SPORTIVI E CENTRI DIURNI TERZA ETA' , CENTRO GIOVANI CASSETTE ROSSE OLTRE ALLE SOSPENSIONI DI MANIFESTAZIONI ALL'APERTO E MERCATI.

**CHIUSURA CENTRO CON distribuzione viveri – Via MS Vattuone 88-89**

**CHIUSURA DELLA PISTA CICLABILE LUNGO IL TORRENTE ED IL DIVIETO DI ACCESSO, TRANSITO E SOSTA IN VIA VERDI con rimozione dei veicoli. Possibile chiusura dei sottopassi di cui al punto 4.**

**CHIUSURA DEL TRATTO DI VIA GRAMSCI (tratto da portineria Fincantieri)**

**CHIUSURA DEI GIARDINI/PARCHI RECINTATI E CIMITERI**

**DIVIETO esposizione in strada dei mastelli privati della RACC. DIFF. Proseguono le attività di monitoraggio, controllo ed intervento nella zona a rischio di cui al successivo punto 4**

**Viene attivata la Squadra Operaia di Emergenza ed il servizio della Polizia Municipale per H24 oltre alle funzioni del Centro Operativo Comunale.**

Si ha il coordinamento del C.O.C. e C.O.I. (Centro Operativo Comunale ed Intercomunale) in sala al piano 2° di piazza Matteotti, con telefono dedicato a cui può sostituirsi il C.O.M. gestito dalla Prefettura in caso di aggravamento della situazione in atto.

**Devono ulteriormente svilupparsi le misure di autotutela del cittadino**

- Non soggiornare a livelli inondabili – piano terra o sottostrada
- Rinunciare a mettere in salvo beni materiali (es. veicoli)
- non sostare su passerelle o ponti o nei pressi degli argini dei torrenti (nel caso di mareggiata evitare la sosta presso spiagge, scogliere, dove possono giungere le onde)
- limitare gli spostamenti, in particolare dei veicoli privati, a quelli estremamente necessari
- limitare gli spostamenti esterni, sconsigliando alle aggregazioni di persone – ad esempio in scuole, uffici, altri luoghi di aggregazione –l'uscita dagli edifici,



raccomandando il loro spostamento ai piani superiori, in caso di sviluppo dei fenomeni avversi

- prestare attenzione alle indicazioni fornite dall'autorità, radio, tv e consultando sito regionale
- Segnalare ogni problema o timore di evento al Centro Presidio del Territorio o a personale del Comune

#### **SHEMATICAMENTE QUANTO INDICATO IN PRECEDENZA SI RIASSUME:**

### **ALLERTA METEO GIALLA**

fase di attenzione e controllo dello sviluppo meteo su [www.allertaliguria.gov.it](http://www.allertaliguria.gov.it)

### **ALLERTA METEO ARANCIONE**

DIVIETO DI SOSTA E PARCHEGGIO IN VIA G. VERDI - RIVA  
possono determinarsi situazioni per cui il Sindaco decide le modalità  
come per ALLERTA ROSSA

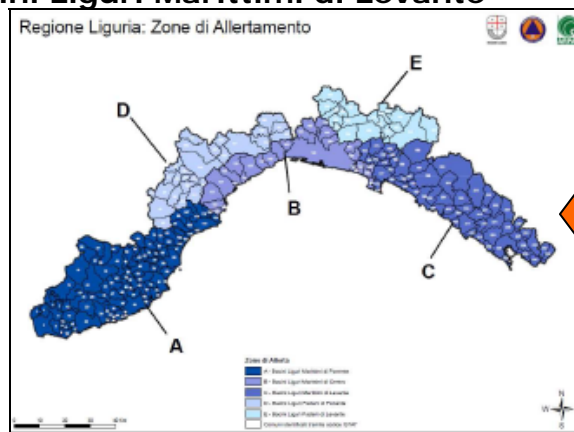
### **ALLERTA METEO ROSSA**

CHIUSURA SCUOLE DI OGNI ORDINE E GRADO, COMPRESI ASILI  
CHIUSURA PALESTRE E CENTRI SPORTIVI  
CHIUSURA CENTRI DIURNI (Centro Anziani Via XX Settembre- Centro Diurno  
"Il Faro", Centro Sociale L'Oasi, Centro ricreativo "La Tenda")  
CHIUSURA CENTRO GIOVANI CASETTE ROSSE Via T.  
Paggi  
CHIUSURA CENTRO CON DISTRIBUZIONE VIVERI Via MS Vattuone 88-89  
SOSPENSIONE RITIRO MASTELLI RACCOLTA DIFFERENZIATA  
CHIUSURA PARCHI E GIARDINI E CIMITERI  
CHIUSURA PISTA CICLABILE X CASARZA  
DIVIETO DI TRANSITO E PARCHEGGIO IN VIA G. VERDI - RIVA  
CHIUSURA DEL TRATTO DI VIA GRAMSCI (tratto portineria Fincantieri)  
SOSPENSIONE MERCATI ALL'APERTO, MANIFESTAZIONI ED EVENTI



## Per gli allerta meteorologici :

Si precisa che il nostro territorio comunale è inserito nella zona C di allertamento regionale idrogeologica/idraulica. Tale zonizzazione è basata su una suddivisione fisiografica che rispetta l'integrità dei bacini idrografici ed è identificata come **Bacini Liguri Marittimi di Levante**

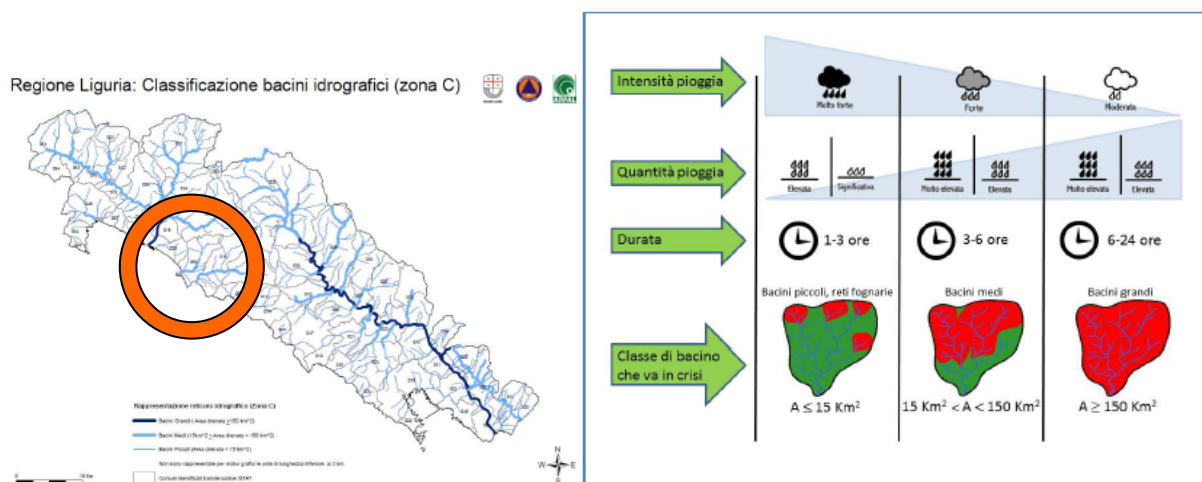


COMUNE  
SESTRI LEVANTE

ZONE DI ALLERTAMENTO

Tale suddivisione del territorio è di estrema importanza per conoscere l'inserimento del nostro Comune nelle diverse zone di allerta e quindi riconoscere dai messaggi di informazione (v. radio, TV, internet) se l'evento è d'interesse per il nostro territorio. **SESTRI LEVANTE IN ZONA C CON BACINI PICCOLI E MEDI**

Si precisa inoltre che essendo individuate le classi bacino sul territorio ligure, Sestri Levante risulta costituita da due bacini medi relativi al torrente Gromolo e Petronio, con superfici drenanti fra i 15 ed i 150 kmq, trovandosi quindi in una situazione intermedia dai bacini piccoli in cui si ha una risposta repentina di innalzamento degli alvei per piogge intense e puntuali, e da quelli grandi in cui piogge diffuse e persistenti anche se non intense, possono determinare il rialzo dei livelli idrometrici con conseguenti fenomeni di esondazione.



Si segnala che il Comune di Sestri Levante ha disposto un **servizio di messaggistica SMS ed APP rivolta alla cittadinanza**, gratuita, con cui, iscrivendosi tramite il sito comunale o mediante richiesta all'URP, è possibile ricevere il messaggio di segnalazione della tipologia di allerta che coinvolge il nostro territorio nei casi di gravità in breve tempo dall'emanazione da parte di Regione-Prefettura.

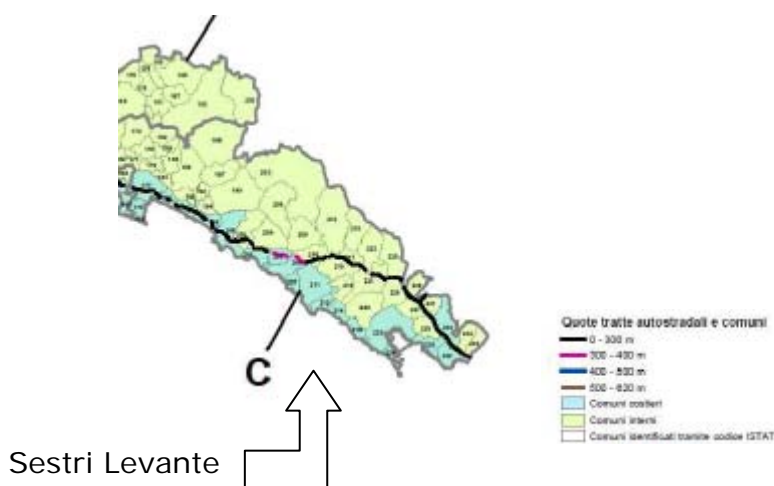
In tali messaggi vengono altresì riportati i numeri di emergenza H24 della struttura comunale a cui rivolgersi in caso di necessità.

### 3. Indicatori di allerta nivologico – indicazioni alla cittadinanza

Anche per il rischio nivologico – neve e ghiaccio si ha analogo sistema di allerta e tali scenari sono consultabili attraverso il sito della Regione <http://allertaliguria.regione.liguria.it>.

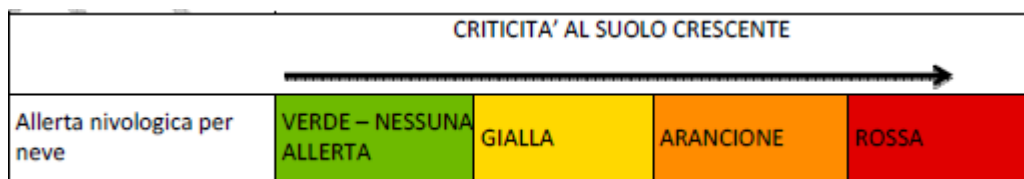
Si precisa che il nostro territorio comunale, per la valutazione della Criticità Nivologica è inserito tra i Comuni Costieri, secondo la differenziazione attuata dalla Regione

Nello stralcio di mappa sotto riportato si identifica anche il tracciato autostradale classificato per le quattro fasce altimetriche. La viabilità autostradale è un elemento critico in caso di neve e ghiaccio in quanto la chiusura del traffico autostradale può determinare ripercussioni sul nostro territorio con confluenza del traffico sulla viabilità ordinaria



Suddivisione di Comuni costieri e interni e tracciato autostradale

Si prefigurano i seguenti messaggi di allertamento regionale per **ALLERTA NIVOLOGICA PER NEVE E GHIACCIO** consistenti in



<b>ALLERTA GIALLA NIVOLOGICO</b>	Spolverate nevose, soprattutto nelle zone collinari e possibile gelate nei punti critici
<b>ALLERTA ARANCIONE NIVOLOGICO</b>	Nevicate deboli anche nei comuni costieri e moderate su zone sensibili quali tratti autostradali
<b>ALLERTA ROSSA NIVOLOGICO</b>	Nevicate moderate anche sulla costa e neviccate forti su tratti autostradali con gelate consistenti

FASE DI ATTENZIONE –

**ALLERTA GIALLA NIVOLOGICA**

spolverate nevose e neviccate deboli su tracciati stradali, possibile formazione di ghiaccio con gelate localizzate

È attivo per la cittadinanza un numero di emergenza h24 (cell.3202397398) oltre al presidio della PM da ore 7.30 ad ore 19.30 tel. 0185.41332

Si ha la pubblicazione sul sito comunale, sulla pagina Fb, su APP, sui pannelli stradali della comunicazione di **ALLERTA GIALLA NIVOLOGICA** con i numeri per chiamate di emergenza H24

**Viene attivata la reperibilità della Polizia Municipale e della Squadra Operai H24**

Durante la giornata si ha la verifica del regolare deflusso delle acque lungo i percorsi stradali onde evitare ristagni d'acqua con pericolo di ghiaccio. Viene attivato il servizio spargisale soprattutto nelle zone frazionali ed a maggior rischio ghiaccio. Si verifica la disponibilità delle via Fabbrica Valle e Primi per possibile posteggio di mezzi pesanti fuoriuscenti dalla rete autostradale se chiusa

**Prima dell'evento (noto lo stato di allerta):**

- Evitare di intraprendere viaggi in auto con possibile blocchi della circolazione ed in caso di non possibile rinvio, montare pneumatici da neve o assicurarsi di avere le catene a bordo

- Evitare l'uso di motoveicoli per un possibile evolversi della situazione
- Controllare contatori e le tubazioni della rete idrica per predisporre possibili protezioni e verificare impianto di riscaldamento
- Ridurre, soprattutto per gli anziani, le attività all'esterno

**ALLERTA ARANCIONE  
NIVOLOGICO**

**ALLERTA ROSSA  
NIVOLOGICO**

Nevicare deboli anche a livello del mare e nevicare consistenti possibili nei tratti autostradali con blocco del traffico

**È attivo il CENTRO PRESIDIO DEL TERRITORIO H24, a piano terra della sede comunale in piazza Matteotti a cui segnalare emergenze e richiesta di intervento tel. 185.478223 o cell.320.2397398 costituito da Volontari e personale comunale.**

**Si ha la pubblicazione sul sito comunale, sulla pagina Fb, sui pannelli stradali della comunicazione di ALLERTA ARANCIONE NIVOLOGICA con i numeri per chiamate di emergenza H24**

**Si ha la valutazione in merito all'invio degli SMS/APP alla cittadinanza e in riferimento alla CHIUSURA SCUOLE, CENTRI SPORTIVI, CENTRI DIURNI TERZA ETA' e sospensioni di manifestazioni all'aperto e mercati e divieto esposizione mastelli in strada della raccolta differenziata.**

**Viene attivata la Squadra Operaia di Emergenza ed il servizio della Polizia Municipale H24**

**Viene istituito il C.O.C. e C.O.I. (Centro Operativo Comunale ed Intercomunale) in sala al piano 2° di piazza Matteotti, con telefono dedicato, in funzione delle indicazioni del Sindaco. Tale procedura rispecchia le modalità operative previste per allerta rossa idrologico.**

#### **Durante l'evento:**

- Ridurre gli spostamenti con l'auto e NON UTILIZZARE MOTOVEICOLI
- Se si deve obbligatoriamente intraprendere un viaggio, verificare carburante, usare pneumatici da neve o catene, portarsi thermos con bevande calde e abbigliamento pesante (anche coperte)
- Attenzione alle possibili cadute su zone ghiacciate ed evitare, soprattutto per gli anziani, le attività all'aperto
- In caso di spostamenti necessari portare con se il cellulare carico per segnalare eventuali difficoltà
- Seguire i notiziari per conoscere l'evolversi dell'evento

#### 4. Zone di attenzione

IN CASO DI ALLERTA IDROGEOLOGICO, O DI CONDIZIONI PIOVOSE CRITICHE, SI CONFIGURA LA NECESSITA' DI MONITORAGGIO DEI CORSI D'ACQUE E DELLE RELATIVE INFRASTRUTTURE con possibili interventi di pulizia di tombini e caditoie, in riferimento alle zone di maggior intensità abitativa, ed in specifico:

- foce del Torrente Gromolo con attenzione specifica al PONTE DI VIA VITTORIO VENETO E ZONA LIMITROFA in considerazione del possibile impedimento dovuta alla struttura per la confluenza della acque torrentizie
- VIA ANTICA ROMANA OCCIDENTALE E ZONA LIMITROFA in corrispondenza del ponte incluso nel percorso stradale posto presso Complesso Madonnina del Grappa relativo al Rio Staffora
- PONTE DI COLLEGAMENTO FRA VIA NAZIONALE E VIA A. TERZI collocato in zone esondabili e non conforme a condizioni di piena eccezionali (controllo anche di passerella pedonale di Vai Salvi)
- PONTE DI COLLEGAMENTO FRA VIA NAZIONALE E VIA A. ROMANA OCC. – PONTE SERLUPI- collocato in zone esondabili e non conforme a condizioni di piena
- ZONA PRESSO LA FOCE DEL TORRENTE PETRONIO causa l'impedimento del ponte al deflusso delle acque torrentizie ed alla situazione idrogeologica della zona E' qui attivo anche il monitoraggio con sistema informatico per invio di sms in caso di innalzamento possibile dell'alveo
- PONTI DI VILLA PONZERONE, AL FONDEGHINO e DI CAMPOMONETO in quanto non adeguati alle portate di piena eccezionali
- TRATTO VIA AURELIA IN CORRISPONDENZA DI VIA T. PAGGI E ZONA LIMITROFA a causa sia della presenza di ponti (v. FF.S) non adeguatamente strutturati lungo il torrente Petronio sia per le caratteristiche della zona

Necessitano inoltre i CONTROLLI PER LA VIABILITÀ relativi alle situazioni dei DIVERSI SOTTOPASSI:

- SOTTOPASSO RFI VIA GRAMSCI per la presenza del limitrofo rivo di Vallelago, in cui l'impedimento del ponte presente può limitare il deflusso delle acque
- SOTTOPASSO VIA GRAMSCI
- SOTTOPASSO VIA SEDINI
- SOTTOPASSO VIA CAGLIARI
- SOTTOPASSO VIA PONTINO
- SOTTOPASSO PIETROCALANTE
- SOTTOPASSO VIA NAZIONALE

Per verificare possibili fenomeni di allagamento e conseguente chiusura al traffico

E' previsto che il personale comunale dell'Area Tecnica e Polizia Municipale effettui verifiche costanti sul territorio sia in orario di lavoro che al di fuori, coadiuvati dal personale di volontariato presente, secondo indicazioni del Sindaco,

Si ribadisce il concetto che in caso di allerta arancione, rosso o a seguito di sviluppo delle piogge consistenti, si attiva il servizio intercomunale di Protezione Civile (vedasi Modalità d'intervento) che con il personale comunale e personale volontario -secondo indicazioni del Sindaco - costituisce il CENTRO OPERATIVO DI PRESIDIO DEL TERRITORIO con il monitoraggio delle diverse zone e per intervenire in tempi brevi per il blocco del traffico veicolare/pedonale e quanto altro risulti necessario.

L'attenzione viene estesa, oltre ai punti critici sopra indicati, alle diverse zone individuate come a rischio idrogeologico dai diversi strumenti di difesa del suolo.

Si individuano, come zone densamente abitate

ZONA lungo via A. Romana Occidentale, Via Terzi, Via Nazionale ed in prossimità del casello autostradale

ZONA posizionate lungo il Torrente Petronio dalla zona casello autostradale sino alla sua foce

ZONA di via Val di Canepa, lungo il Rio Ravino

ZONA centro di Riva, soprattutto nella zone di foce del Torrente Petronio

ZONE frazionali soprattutto per un controllo della stabilità dei versanti

Vengono posti sotto attenzione anche i tratti interessati dai rii tombinati di Via della Chiusa e Rio Ravino posizionati nel centro storico di Sestri Levante oltre ai canali e le tombinature da Via Alessandria, Via Torino, Via Liguria, soprattutto per un controllo in merito a fenomeni di possibile trasporto di materiali con conseguenti occlusioni delle tombinature presenti

Tali zone di interesse sono individuate nella CARTA delle CRITICITA' del piano.

**Per gli edifici posti in aree esondabili (fasce A, B e C),** come individuate dai Piani di Bacino vigenti redatti ai sensi dell'art.1, comma 1 del D.L. 180/1998 convertito in legge 267/98, **è d'obbligo porre a piano terra o comunque nella zona di ingresso comune, il cartello informativo relativo alla zona di rischio in caso di Allerte meteo, con precisate le modalità di autotutela da adottare prima e durante l'evento.**

Tale obbligo è in capo ai proprietari, agli Amministratori Condominiali, ai datori di lavoro delle attività ivi presenti e stabilito all'art. 9 bis del Regolamento Comunale di Polizia Urbana .

La popolazione presente in tali zone, e comunque tutta l'utenza, è avvertita che, in caso di allerta meteorologica, occorre osservare le minime norme comportamentali, costituenti misure precauzionali di auto protezione indicate in precedenza.

Tali informazioni sono altresì rese note mediante gli avvisi sui pannelli luminosi disposti sul territorio ed altresì come messaggio sul sito comunale [www.comune.sestri-levante.ge.it](http://www.comune.sestri-levante.ge.it)

## 5. RISCHIO EVENTI METEOROLOGICI ECCEZIONALI

Trombe d'aria, fulmini, mareggiate, disagio fisiologico

Data la particolarità degli eventi si riportano di seguito **le norme di autotutela**

### **TROMBE D'ARIA**

Le trombe d'aria sono molto pericolose per l'elevata velocità dei loro venti, che possono danneggiare edifici, rompere vetri, scoperchiare tetti, distorcere tralicci dell'alta tensione, sradicare alberi. Il materiale risucchiato dalla tromba d'aria, una volta esaurita la spinta ascensionale, ricade a terra anche a notevole distanza, mettendo a rischio la vita delle persone.

#### **Norme di comportamento generali:**

- Allontanarsi da finestre e vetrate;
- Non rifugiarsi in mansarda perché il tetto può essere divelto dalla furia del vento;
- Fermarsi ai piani più bassi;
- Staccare luce e gas per evitare cortocircuiti e perdite di gas, per i danni provocati dal vento;
- Non ripararsi a ridosso dei muri perimetrali di case o strade perché possono crollare sotto la spinta del vento;
- Abbandonare auto o roulotte, perché possono essere trascinate via dal vento;
- Se non si trova un rifugio adatto, distendersi supini a terra negli avvallamenti del terreno

### **FULMINI**

Sono fenomeni associati a eventi temporaleschi di cui si ha previsione in merito. Ma pur adottando le misure di auto protezione relative alle situazioni di allerta idrogeologica, il fenomeno può cogliere di sorpresa.

Se si è all'interno di una struttura od in auto non uscire ed adottare le misure precauzionali sotto riportate

#### **Norme di comportamento generali:**

All'aperto

- stare lontano dai tronchi degli alberi più alti e non ripararsi sotto alberi isolati;
- togliersi di dosso oggetti metallici (orologi, braccialetti, anelli, collane, orecchini e monili), che possono causare bruciate;
- non usare il telefono cellulare o altri apparecchi a radiofrequenza;
- liberarsi da ombrelli e allontanarsi da pali, campanili, tetti, tralicci, gru, cime, antenne, alberi di metallo di una barca;
- restare lontano anche dai tralicci dell'alta tensione, attraverso i quali i fulmini – attirati dai cavi elettrici – rischiano di scaricarsi a terra;
- non accendere fuochi perché il calore svolge una forte funzione catalizzatrice.

- Al mare uscire immediatamente dall'acqua e allontanati dalla riva, così come dal bordo di una piscina all'aperto, liberarsi di ombrelli, ombrelloni, canne da pesca e qualsiasi altro oggetto appuntito di medie o grandi dimensioni.
- In casa non utilizzare apparecchiature collegate alla rete elettrica e il telefono fisso. Lasciare spenti televisore, computer, asciugacapelli, ferro da stiro ed elettrodomestici (staccando spine e antenne);
- non toccare gli elementi metallici collegati all'esterno, come condutture, tubature, caloriferi ed impianto elettrico;
- evitare ogni contatto con l'acqua;
- non sostare sotto tettoie e balconi, e ripararsi invece all'interno della casa mantenendoti a distanza dalle pareti e da porte e finestre, assicurandosi che siano chiuse.
- Alla guida restare con i finestrini chiusi e l'antenna della radio staccata o almeno abbassata, ed evitare di toccare parti metalliche.

Si ricorda

se una persona viene colpita da un fulmine non rimane carica elettricamente e non è quindi rischioso prestarle soccorso, ad esempio con la respirazione bocca a bocca e il massaggio cardiaco. L'80% delle persone colpite da un fulmine sopravvive se viene soccorsa tempestivamente

### **MAREGGIATE**

Si ha la previsione per mare molto agitato con possibili MAREGGIATE INTENSE. E' conseguente il pericolo per la balneazione e le attività nautiche, con danni lungo le coste esposte e nei porti a imbarcazioni e strutture. Vengono ulteriormente divulgate alle categorie del settore le previsioni in merito

E' divieto di accesso alle scogliere ed alle spiagge soggette a forte mareggiata.

**Si rammenta il possibile divieto di ancoraggio, ormeggio e sosta nella Baia di Portobello per emissione di Ordinanza dell'Ufficio Circondariale Marittimo di S. Margherita Ligure, rinnovata periodicamente per il periodo da ottobre sino alla primavera, nel periodo di possibili mareggiate intense, di ogni anno in attesa della messa in sicurezza della baia.**

### **Norme di comportamento generali:**

- allontanarsi tempestivamente dalla linea di costa e dalle zone potenzialmente raggiungibili dalla mareggiata;
- nel caso non sia possibile allontanarsi dalle zone colpite in tempo utile, recarsi ai piani più alti degli edifici e attendere l'arrivo dei soccorsi;
- evitare di percorrere le strade o i sentieri in prossimità della costa, sia a piedi che con veicoli di qualsiasi genere
- non collegare elettrodomestici alle rete elettrica nelle zone raggiunte dall'acqua



## **DISAGIO FISILOGICO**

Si determina ELEVATO DISAGIO FISIOLOGICO per condizioni di caldo o freddo, valutate tramite il calcolo di indici (Heat Index/WindChill) che stimano la temperatura equivalente percepita dal corpo umano in determinate condizioni ambientali. Tali previsioni sono visibili anche sul sito [www.allertaliguria.gov.it](http://www.allertaliguria.gov.it) in cui si ha la previsione di possibili situazioni di elevato caldo o di temperature gelide

Nel caso di disagio per caldo si segnalano probabili colpi di calore, spossatezza o crampi da calore per prolungata esposizione al sole e/o attività fisica. Nel caso di disagio per freddo si segnala il probabile congelamento delle estremità e delle parti interne in caso di prolungata esposizione all'esterno senza adeguata copertura.

### **In caso di disagio fisiologico per caldo:**

- evitare di stare all'aria aperta tra le ore 12 e le 18. Sono le ore più calde della giornata;
- fare bagni e docce d'acqua fredda per ridurre la temperatura corporea;
- schermare i vetri delle finestre con persiane, veneziane o tende per evitare il riscaldamento dell'ambiente;
- bere molta acqua. Soprattutto gli anziani e i bambini devono bere anche in assenza di stimolo della sete: anche se non si ha sete, il corpo potrebbe avere bisogno di acqua; -
- evitare bevande alcoliche, consumare pasti leggeri, mangiare frutta e verdure fresche. Alcolici e pasti pesanti aumentano la produzione di calore nel corpo;
- indossare vestiti leggeri e comodi, in fibre naturali. Gli abiti in fibre sintetiche impediscono la traspirazione, quindi la dispersione di calore;
- accertarsi delle condizioni di salute di parenti, vicini e amici che vivono soli e offrire aiuto perché molte vittime delle ondate di calore sono persone sole;
- soggiornare anche solo per alcune ore in luoghi climatizzati per ridurre l'esposizione alle alte temperature.

### **In caso di disagio fisiologico per freddo:**

- limitare, per quanto possibile, lo stazionamento per lunghi periodi all'aperto e coprire adeguatamente il corpo, con particolare attenzione alle estremità;
- consumare pasti regolari per fornire un adeguato apporto energetico all'organismo;
- soggiornare anche solo per alcune ore in ambienti caldi per ridurre l'esposizione alle basse temperature;
- mantenersi attivi. L'esercizio fisico aiuta a mantenere una temperatura corporea elevata, anche svolgendo periodicamente brevi e semplici movimenti;
- accertarsi delle condizioni di salute di parenti, vicini e amici che vivono soli e offrire aiuto perché molte vittime delle ondate di freddo sono persone sole- nel caso in cui si assumano farmaci abituali controllare di disporre di scorte sufficienti



**6.MODALITA' OPERATIVE SERVIZIO  
DI PROTEZIONE CIVILE  
NORME REGOLAMENTARI**



## **RISCHIO IDROGEOLOGICO**

### **alluvioni, esondazioni dovute a collasso di argini, frane**

#### MODALITA' OPERATIVE DI CONTROLLO ED AZIONE PER EVENTI ALLUVIONALI

### **In caso di allerta gialla**

segnalazione telefonica/informatica a  
SINDACO – AMMINISTRATORI - SETTORE PROTEZIONE CIVILE – POLIZIA MUNICIPALE -  
AREA IV- URP (sistema whatsApp)

Verifica sul territorio, da parte di POLIZIA M. e Area 4 della situazione delle caditoie di maggior interesse, degli sbocchi a mare dei rivi- Monitoraggio in orario di servizio dei corsi d'acqua di maggior interesse con verifica della situazione del livello idrometrico e controllo delle zone di attenzione di cui al punto 4..

Segnalazione da parte di Area MANUTENZIONI ad imprese operanti presso rivi e con dotazione impalcature etc.

Attivazione del monitoraggio del territorio da parte dell'Associazione di Protezione Civile convenzionato con il Comune in orario di chiusura degli uffici con attivazione del numero di emergenza per l'utenza

Segnalazione su PANNELLI LUMINOSI, PAGINA FB, APP e SITO comunale, di messaggio all'utenza, del tipo:

***"ALLERTA GIALLA IDROGEOLOGICA: previste diffuse piogge –  
PER SEGNALAZIONI DI EMERGENZA interpellare***

***Orario 7.30-19.30 il numero 0185.41332 nelle altre fasce orarie 320 2397398"***

E' prevista l'attivazione della reperibilità H24 per personale della Polizia Municipale e Squadra Operai oltre ad un Tecnico

**In caso di peggioramento delle condizione atmosferiche il Sindaco attiva le modalità operative previste per allerta arancione o rosso**

### **In caso di allerta arancione**

segnalazione telefonica/informatica a  
SINDACO – AMMINISTRATORI - SETTORE PROTEZIONE CIVILE – POLIZIA MUNICIPALE -  
AREA IV- URP(sistema whatsApp)

Prosegue l'attività di monitoraggio e controllo sul territorio, soprattutto zone collinari da parte di P.M., Area e volontariato 4 con proseguo dell'attività di cui in precedenza (v. p.to 4 Zone di attenzione).



**ATTIVAZIONE DEL CENTRO DI PRESIDIO DEL TERRITORIO** quale centro di ascolto della cittadinanza e di raccolta dati per il coordinamento delle verifiche nelle diverse zone d'interesse segnalate.

il **CENTRO DI PRESIDIO DEL TERRITORIO** è sito in **Piazza Matteotti 3 – Piano terra del Comune di Sestri Levante con i seguenti numeri telefonici dedicati Tel. 0185.478223 o Cell. 320 2397398**

Sui PANNELLI LUMINOSI, PAGINA FB, APP e SITO comunale è disposto il messaggio del tipo:

***ALLERTA ARANCIONE IDROGEOLOGICA: possibili consistenti piogge E' attivato il CENTRO OPERATIVO DI PRESIDIO DEL TERRITORIO in Piazza Matteotti 3 – Piano terra del Comune di Sestri Levante***

***Per comunicazioni e segnalazioni emergenze***

***Tel. 0185.478223 o Cell. 320 2397398***

Con i Comuni di Casarza Ligure, Castiglione Chiavarese e Moneglia è istituito il **C.O.I. CENTRO INTERCOMUNALE ORGANIZZATO** con i referenti dei Comuni e con Carabinieri, GdF, VVF, GUARDIA COSTIERA e SERVIZIO SANITARIO ex118 con indizione di riunioni periodiche, collocato al 2° piano del palazzo comunale di Piazza Matteotti 3 a Sestri Levante.

Si ha l'INVIO SMS/APP ALLA CITTADINANZA CON I NUMERI DI EMERGENZA

Prosegue l'attività di monitoraggio del territorio con comunicazioni ed informazioni al Centro Presidio e si può attuare:

Mentre risulta **attivo il DIVIETO DI SOSTA IN VIA VERDI con rimozione**

Fuori orario di servizio, per il personale comunale:

Presenza H24 PM (2+2 addetti) con comunicazione nominativi al Centro Presidio e mail a Sindaco e Servizio Protezione Civile

Presenza H24 2 operai + 1 tecnico con comunicazione nominativi al Centro Presidio e mail Sindaco e Servizio Protezione Civile

### **In caso di allerta rossa**

segnalazione telefonica/informatica a

SINDACO – AMMINISTRATORI - SETTORE PROTEZIONE CIVILE – POLIZIA MUNICIPALE - AREA IV- URP(sistema whatsapp)

Prosegue l'attività di monitoraggio e controllo sul territorio, soprattutto zone collinari da parte di P.M., Area 4 e volontariato di cui in precedenza (v. p.to 4 Zone di attenzione) con comunicazioni al Centro di Presidio

Prosegue l'attività del **CENTRO DI PRESIDIO DEL TERRITORIO** è sito in **Piazza Matteotti 3 – Piano terra del Comune di Sestri Levante con i seguenti numeri telefonici dedicati Tel. 0185.478223 o Cell. 320 2397398**

Sui PANNELLI LUMINOSI, APP e SITO comunale è disposto il messaggio del tipo:

***ALLERTA ROSSA IDROGEOLOGICA: previste consistenti piogge E' attivato il CENTRO OPERATIVO DI PRESIDIO DEL TERRITORIO in Piazza Matteotti 3 – Piano terra del Comune di Sestri Levante***



**Per comunicazioni e segnalazioni emergenze**

**Tel. 0185.478223 o Cell. 320 2397398**

**INVIO ALLA CITTADINANZA DI SMS/ APP CON NUMERI DI EMERGENZA**

**MODALITA' OPERATIVE REGOLAMENTARI:**

**CHIUSURA SCUOLE ED ASILI**

**CHIUSURA PALESTRE E CENTRI SPORTIVI**

**CHIUSURA DEI CENTRI DIURNI DI AGGREGAZIONE (CENTRI ANZIANI E CIRCOLI RICREATIVI)**

**CHIUSURA CENTRO GIOVANI CASETTE ROSSE**

**CHIUSURA DEI PARCHI, GIARDINI RECINTATI E CIMITERI**

**CHIUSURA TRATTO VIA GRAMSCI (tratto da portineria Fincantieri)**

**CHIUSURA CENTRO CON VIA MS VATTUOLE 88-89**

**VIETATA ESPOSIZIONE DEI MASTELLI DELLA RACCOLTA DIFFERENZIATA**

**VIETATE MANIFESTAZIONI ALL'APERTO E MERCATI ACCESSO, TRANSITO E SOSTA**

**VIETATA IN VIA VERDI con rimozione**

Con i Comuni di Casarza Ligure, Castiglione Chiavarese e Moneglia prosegue l'attività il **C.O.I. CENTRO INTERCOMUNALE ORGANIZZATO** con i referenti dei Comuni e con Carabinieri, GdF, VVF, GUARDIA COSTIERA e SERVIZIO SANITARIO ex118 con indizione di riunioni periodiche, collocato al 2° piano del palazzo comunale di Piazza Matteotti 3 a Sestri Levante.

La comunicazione dell'attivazione del presidio è data a REGIONE LIGURIA e PREFETTURA

Fuori orario di servizio, per il personale comunale di ha:

Presenza H24 PM (2+2 addetti) con comunicazione nominativi al Centro Presidio e mail a Sindaco e Servizio Protezione Civile

Presenza H24 di 2 operai + 1 tecnico con comunicazione nominativi al Centro Presidio e mail

## ALLERTA METEO GIALLA

fase di attenzione e controllo dello sviluppo meteo su [www.allertaliguria.gov.it](http://www.allertaliguria.gov.it)

## ALLERTA METEO ARANCIONE

DIVIETO DI SOSTA E PARCHEGGIO IN VIA G. VERDI - RIVA  
possono determinarsi situazioni per cui il Sindaco decide le modalità  
come per ALLERTA ROSSA

## ALLERTA METEO ROSSA

CHIUSURA SCUOLE DI OGNI ORDINE E GRADO, COMPRESI ASILI  
CHIUSURA PALESTRE E CENTRI SPORTIVI  
CHIUSURA CENTRI DIURNI (Centro Anziani Via XX Settembre- Centro Diurno "Il Faro", Centro Sociale L'Oasi, Centro ricreativo "La Tenda")  
CHIUSURA CENTRO GIOVANI CASETTE ROSSE Via T. Paggi  
CHIUSURA CENTRO CON DISTRIBUZIONE VIVERI Via MS Vattuone 88-89  
SOSPENSIONE RITIRO MASTELLI RACCOLTA DIFFERENZIATA  
CHIUSURA PARCHI E GIARDINI E CIMITERI  
CHIUSURA PISTA CICLABILE X CASARZA  
DIVIETO DI TRANSITO E PARCHEGGIO IN VIA G. VERDI - RIVA  
CHIUSURA DEL TRATTO DI VIA GRAMSCI (tratto da portineria Fincantieri)  
SOSPENSIONE MERCATI ALL'APERTO, MANIFESTAZIONI ED EVENTI



**DURANTE L'EVENTO**

In caso di evoluzione delle condizioni con peggioramento dell'evento e non fronteggiabile con forze interne si ha richiesta intervento **PREFETTURA** e quindi **attivazione di C.O.M., secondo indicazioni prefettizie.**

**In caso di evento calamitoso consistente si ha RICHIESTA STATO DI CALAMITA' (PREFETTURA, REGIONE, PRESIDENTE CONSIGLIO DEI MINISTRI).**

**Il COM si sostituisce al COI attivo trovando sede nell'edificio comunale di Piazza Matteotti**

Prosegue il punto di ascolto e comunicazione da parte del Centro di Presidio del Territorio anche in funzione delle segnalazione da parte di POLIZIA MUNICIPALE E SETTORI TECNICI COMUNALI, con valutazioni tecniche dell'eventi

In caso di attivazione del COM, le forze operative trovano sede presso la sede della Polizia Municipale in piazza della Repubblica in cui si hanno le diverse comunicazioni dalle sedi istituzionali ed i dati raccolti dalla cittadinanza.

Si attiva la richiesta del personale volontario alla Regione Liguria, segnalando le Associazioni già operanti sul territorio.

Si hanno comunicazioni periodiche dell'evolversi dell'evento per segnalazioni Regione (schede Protezione Civile)

**Attivazione Interventi di somma urgenza, ai sensi DPR 207/2010 per**

Interventi franosi, occlusione strade e rivi con richiesta mezzi meccanici

Interventi risolutivi degli intasamenti canali tombinati, condotte in genere

Interventi per spostamenti occlusioni, mezzi bloccati etc.

Si riferisce a recapiti telefonici di ditte ed operatori con a disposizione mezzi meccanici ad uso uffici.

Prestazioni di servizi di ruspe, dumper, camion, autospurgo, aspiratori etc.

per transennamenti e blocchi stradali- interventi specifici strade

**All'attivazione di interventi di somma urgenza:** quantificazione di max dei costi

Segnalazione intervento URP-RESPONSABILE SETTORE PROTEZIONE CIVILE per attivazione richieste/segnalazioni secondo moduli regionali.

**In caso di necessità viveri, acqua:** richiesta prioritaria alla mensa comunale altrimenti richiesta telefonica, con successivo invio fax di spesa, a Ditta – Supermercato –COOP-, effettuato da Area 3 – Servizi Sociali –con ritiro e distribuzione alimenti tramite personale comunale o volontario presenti.

## **RISCHIO IDROGEOLOGICO PER TEMPORALI**

Trattasi di **allerta idrogeologica per rovesci/temporali forti** non associati a eventi di precipitazione diffusa, che si sviluppano in aree localizzate e di difficile previsione individuata con cromatismo **giallo** o **arancione**

Sono attivate analogamente le procedure per gli allerta idrogeologici sopra descritti con la valutazione, in fase di evento dell'eventuale attivazione del C.O.I. in merito al territorio interessato d tali fenomeni ed altresì le possibili chiusure e/o sospensioni delle attività presenti sul territorio vengono valutate in merito.

### **DOPO L'EVENTO**

#### **RACCOLTA DATI DEI DANNI SUBITI ED INTERVENTI PREVISTI**

Successivamente al termine dell'evento:

**ATTIVAZIONE PRESSO URP DI PUNTO DI SEGNALAZIONI PER UTENZA CON  
AVVIO PROCEDURE PER SEGNALAZIONI DANNI A REGIONE LIGURIA**

**ATTIVAZIONE PRESSO UFFICIO PROTEZIONE CIVILE DI PUNTO DI  
RACCOLTA DATI ED ELABORAZIONE PER SEGNALAZIONE DANNI OO.PP. A  
REGIONE/PREFETTURA**

In riferimento alle segnalazioni avute presso U.R.P. e da altre strutture comunali, sopralluogo da parte delle strutture tecniche del Comune per accertamento dei danni occorsi con valutazione delle priorità di intervento nell'ottica di fruibilità delle diverse zone colpite e stima delle possibili evoluzioni negative.

Da Area 4 ed in specifico da settori AMBIENTE e MANUTENZIONE segnalazione delle attività effettuate quali INTERVENTI DI SOMMA URGENZA ai sensi DPR 207/2010 e ss.mm.ii. ed ulteriori previsioni (se riscontrate)

**PROSECUZIONE RACCOLTA DATI PRESSO URP PER DANNI AI PRIVATI E  
RACCOLTA DATI STRUTTURE PUBBLICHE PER SEGNALAZIONE REGIONE,  
PREFETTURA secondo la modulistica regionale predisposta.**

## RISCHIO NIVOLOGICO

Nevicata e/o gelate diffuse

L'emergenza nivologica risulta solitamente di difficile previsione sul territorio comunale in quanto, pur essendovi informazioni meteorologiche in continuo, l'evento nevoso può coinvolgere anche le zone limitrofe al territorio comunale, comportando comunque riflessi sulla situazione comunale per motivi di transito/spostamenti veicolari (es. v. blocco transito veicolare autostradale con ripercussioni sul ns. territorio). Possono determinarsi situazioni di ghiaccio lungo le strade.

**In analogia a quanto definito per l'allerta idrogeologica**

### **In caso di allerta gialla nivologica**

segnalazione telefonica/informatica a

SINDACO – AMMINISTRATORI - SETTORE PROTEZIONE CIVILE – POLIZIA MUNICIPALE - AREA IV- URP(sistema whatsApp)

E' previsto oltre alla verifica di regolare deflusso delle acque lungo il percorso stradale, l'utilizzo del spargisale nelle zone frazionali considerate di maggior a maggior rischio di ghiaccio, con verifiche nelle zone collinari

In merito alla possibile uscita di automezzi pesanti da casello autostradale, verifica condizioni via Primi e via Fabbica Valle per posizionamento mezzi pesanti.

Attivazione del monitoraggio del territorio da parte dell'Associazione di Protezione Civile convenzionato con il Comune in orario di chiusura degli uffici con attivazione del numero di emergenza per l'utenza

Segnalazione su PANNELLI LUMINOSI, PAGINA FB, APP e SITO comunale, di messaggio all'utenza, del tipo:

**"ALLERTA GIALLA NIVOLOGICA: previste possibili nevicata e ghiaccio – PER SEGNALAZIONI DI EMERGENZA interpellare**

**Orario 7.30-19.30 il numero 0185.41332 nelle altre fasce orarie 320 2397398"**

Per il personale comunale,

Fuori orario di servizio: reperibilità PM 2+2 addetti con comunicazione nominativi e cellulari a Sindaco e Servizio Protezione Civile

IN CASO DI PEGGIORAMENTO DELLE CONDIZIONI ATMOSFERICHE E PERICOLO DI GHIACCIO LUNGO LE STRADE POSSIBILITA' DI ATTIVAZIONE DI PROCEDURA COME PER ALLERTA ARANCIONE secondo indicazioni del Sindaco





In analogia a quanto definito per l'allerta idrogeologica, in caso di evoluzione dell'evento in **ALLERTA ARANCIONE/ROSSA NIVOLOGICA** si attuerà quanto già definito per la situazione idrogeologica, con variazione della messaggistica all'utenza.

In caso di coinvolgimento del fenomeno nevoso sui quattro Comuni (Sestri Levante, Casarza Ligure, Castiglione Chiavarese e Moneglia) si avrà l'istituzione del C.O.I. analogamente all'allerta idrogeologico, con analoghe modalità operative.

L'aggiornamento dei pannelli luminosi e del sito comunale verrà aggiornato segnalando ulteriormente l'apertura del CENTRO OPERATIVO DI PRESIDIO DEL TERRITORIO, analogamente a quanto riportato in precedenza.

Per quanto riguarda gli interventi sul territorio e l'assistenza alla popolazione si opera analogamente a quanto previsto in precedenza per gli eventi idrogeologici

- **ATTIVAZIONE INTERVENTI DI SOMMA URGENZA, AI SENSI DPR 207/2010**
- **ATTIVAZIONE PRESSO URP DI PUNTO DI SEGNALAZIONI PER UTENZA CON AVVIO PROCEDURE PER SEGNALAZIONI DANNI A REGIONE LIGURIA**
- **ATTIVAZIONE PRESSO UFFICIO PROTEZIONE CIVILE DI PUNTO DI RACCOLTA DATI ED ELABORAZIONE PER SEGNALAZIONE DANNI OO.PP. A REGIONE/PREFETTURA**

## **RISCHIO EVENTI METEOROLOGICI ECCEZIONALI**

Trombe d'aria, fulmini, mareggiate, vento, disagio fisiologico

Trattasi di eventi, in alcuni casi non prevedibili quali trombe d'aria, mentre è possibile la previsione sia per mareggiate, sia per fulmini associati a temporali/piogge (v. prec.) che per il disagio fisiologico (caldo-freddo).

**La situazione può determinare, oltre all'attivazione della squadra comunale di emergenza e la presenza della Polizia Municipale, anche l'attivazione del C.O.C. presieduto dal Sindaco, in grado di coordinare le diverse forze in campo atte ad attenuare il disagio ed il rischio per la popolazione.**

In tal caso le modalità operative sono analoghe in quanto descritto nella specifica EMERGENZE VARIE

Data la particolarità degli eventi sono state riportate, nella sezione precedente, le **norme di autotutela da adottare** per la propria salvaguardia che si ribadiscono

### **TROMBE D'ARIA**

Le trombe d'aria sono molto pericolose per l'elevata velocità dei loro venti, che possono danneggiare edifici, rompere vetri, scoperchiare tetti, distorcere tralicci dell'alta tensione, sradicare alberi. Il materiale risucchiato dalla tromba d'aria, una volta esaurita la spinta ascensionale, ricade a terra anche a notevole distanza, mettendo a rischio la vita delle persone.

### **FULMINI**

Sono fenomeni associati a eventi temporaleschi di cui si ha previsione in merito. Ma pur adottando le misure di auto protezione relative alle situazioni di allerta idrogeologica, il fenomeno può cogliere di sorpresa.

Se si è all'interno di una struttura od in auto non uscire ed adottare le misure precauzionali sotto riportare

### **MAREGGIATE E VENTI**

Si ha la previsione per mare molto agitato con possibili MAREGGIATE INTENSE. E' conseguente il pericolo per la balneazione e le attività nautiche, con danni lungo le coste esposte e nei porti a imbarcazioni e strutture. Vengono ulteriormente divulgate alle categorie del settore le previsioni in merito tramite il servizio offerto da Locamare di Riva. La mareggiata è associata anche alla presenza di forti venti meridionali che insistono sulla costa

E' divieto di accesso alle scogliere ed alle spiagge soggette a forte mareggiata.

Si rammenta il possibile divieto di ancoraggio, ormeggio e sosta nella Baia di Portobello per emissione di Ordinanza dell'Ufficio Circondariale Marittimo di S. Margherita Ligure, rinnovata periodicamente per il periodo da ottobre a primavera di ogni anno in attesa della messa in sicurezza della baia.



Il rischio di inondazioni marine è riportato sulla Carta delle Criticità in cui sono indicate le inondazioni marine con periodo quinquennale e due centennali.

In tali zone devono applicarsi la massima attenzione di cautela, considerando che le mareggiate sono associate a venti provenienti perpendicolarmente alla costa:

- presta la massima cautela nell'avvicinarti al litorale o nel percorrere le strade costiere;
- evita di sostare su queste ultime e a maggior ragione su moli e pontili;
- evita la balneazione e l'uso delle imbarcazioni e assicura preventivamente le barche e le strutture presenti sulle spiagge e nelle aree portuali.
- In casa: sistema e fissa opportunamente quanto può essere trasportato dal vento

## RISCHIO INCENDI BOSCHIVI

### DURANTE L'EVENTO

In caso di avvistamento incendio AVVISO telefonico a 112 NUMERO UNICO DI EMERGENZA e successivamente ad UFFICIO PROTEZIONE CIVILE, AREA 4, POLIZIA MUNICIPALE, URP - SEGNALAZIONE A SINDACO

la competenza esclusiva risulta del **CORPO NAZIONALE VIGILE DEL FUOCO**

#### **1° CHIAMATA A NUMERO DI EMERGENZA 112**

**Segnalazione alla SOUP Tel. 010.5455723 – 0105455726 -0105455727**

(importante è comunque l'attivazione con il 112)

a seguito di accertamento con il VV.F.. per l'intervento dei A.I.B. (Addetti Incendi Boschivi) –GRUPPO INTERCOMUNALE "VAL PETRONIO" con coordinatore del gruppo

**2° CHIAMATA A COORDINATORE SQUADRA INTERC. AIB TEL. 3494979585**  
**(rif. vice capisquadra 3367227142-3667227143-3349390325)**

### **SOPRALLUOGO PER VALUTAZIONE ENTITA' EVENTO**

Si hanno più possibili casi:

- **EVENTO CONTROLLATO** secondo indicazione VVF., domabile nel giro di qualche ora – i VVF operano autonomamente con l'ausilio degli AIB
- **EVENTO CONTROLLATO CON ANCHE INTERVENTO DI AREOMOBILI** secondo indicazioni VVF. Risultava necessario anche l'intervento da terra di autobotti sia del Comune o di strutture private (**ATTIVAZIONE SERVIZIO AMBIENTE - MANUTENZIONE**):

RICHIESTA INTERVENTO (oltre che di autobotte comunale) di Ditte operanti nel territorio comunale

RICHIESTA A S.A.P. Società Acque Potabili (0185.456660) di poter attingere acqua, previo loro apertura, da idranti post sul territorio secondo indicazione della Società, onde evitare carenza di acqua all'acquedotto (segnalazione idrante su cui operare)

Da valutare con VVF se allertare ENEL (803500) per presenza linee elettriche aeree e/o GAS Italgas S.p.A, (800900999)

Data la necessità da parte del Comune di fornire gli alimenti alle associazioni di volontariato operanti sul territorio: richiesta alimenti prioritaria alla mensa comunale altrimenti richiesta telefonica, con successivo invio fax di spesa, a Ditta –



Supermercato –COOP-, effettuato da Area 3 – Servizi Sociali- con ritiro e distribuzione alimenti tramite personale comunale o volontariato secondo disponibilità presenti.

In funzione della tempistica dell'evento può attivarsi il C.O.C. ma poiché l'evento coinvolge diversi territori comunali

**EVENTO DI MAGGIOR DIMENSIONI** in cui non è possibile fronteggiare l'evento con mezzi a disposizione del Comune, il Sindaco chiede l'intervento di altre forze e strutture al Prefetto (**PREFETTURA 010.53601-5360654**) che attiva il **C.O.M. CENTRO OPERATIVO MISTO** data che l'estensione dell'evento coinvolge superfici consistenti, oltre al territorio comunale e non è affrontabile con le forze locali

**E' ATTIVO IL NUMERO DI EMERGENZA H 24: 320.2397398**

**Il COM trova sede, come per gli eventi idrologici, nella sede comunale di Piazza Matteotti al piano 2.**

**IN ENTRAMBI I CASI ATTIVAZIONE PRESSO U.R.P. DI RACCOLTA DATI ANCHE TELEFONICI DA PARTE DELL'UTENZA SU QUANTO AVVIENE SOPRATTUTTO IN FUNZIONE DI QUANTO NECESSARIO ALLA PUBBLICA INCOLUMITA'**

DOPO L'EVENTO

**INTERVENTI DI SOMMA URGENZA PER LA SALVAGUARDIA PUBBLICA INCOLUMITA'**

**RACCOLTA DATI DEI DANNI SUBITI**

Successivamente al termine dell'evento:

In riferimento alle segnalazioni avute presso U.R.P. e da altre strutture comunali, sopralluogo da parte delle strutture tecniche del Comune per accertamento dei danni occorsi con valutazione delle priorità di intervento nell'ottica di fruibilità delle diverse zone colpite e per possibili evoluzioni negative.

Valutazione da parte del SINDACO per richiesta di STATO DI EMERGENZA con invio segnalazione a Prefettura e Regione Liguria

Da Area 4 attivazione procedure INTERVENTI DI SOMMA URGENZA ai sensi DPR 207/2010 e ss.mm.ii. Presso Ufficio Protezione Civile, con collaborazione URP, raccolta dati per danni occorsi a strutture pubbliche

Presso URP raccolta dati dei danni occorsi all'utenza mediante modulistica regionale con assistenza all'utenza.

## RISCHIO SISMA

### MODALITA' OPERATIVE IN CASO DI EVENTO SISMICO

#### DURANTE L'EVENTO

L'EVENTO SISMICO è un avvenimento non localizzato e quindi di dimensioni tali che coinvolge non solo il territorio comunale ma zone di ampia estensione.

Si considera un evento tale da permettere l'attivo coinvolgimento della struttura comunale ossia tale da permettere l'utilizzo delle strutture identificate come centro operativo, aree per assembramento mezzi oltre quanto predisposto per assistenza e ricovero della popolazione.

In caso di evento sismico, se attuabile, AVVISO telefonico a UFFICIO PROTEZIONE CIVILE, POLIZIA MUNICIPALE, URP su telefonia cellulare

#### SEGNALAZIONE A SINDACO

Il Sindaco, Autorità comunale di protezione civile, valuta la consistenza dell'evento e quanto necessario alla salvaguardia della pubblica incolumità, attiva e presiede il C.O.C. Centro Operativo Comunale mediante la reperibilità immediata dei funzionari del C.O.C... Il COC verrà assemblato al C.O.M. Centro Operativo Misto attivato da Prefettura e Regione.

Si attivano quindi le diverse funzioni definite dei diversi responsabili comunali che, in caso di evento sismico giungeranno nella sede COC di seguito indicata:

1. FUNZIONE TECNICA E DI PIANIFICAZIONE
2. FUNZIONE SANITA', ASSISTENZA SOCIALE E VETERINARIA
3. FUNZIONE VOLONTARIATO
4. FUNZIONE MATERIALI E MEZZI
5. FUNZIONE SERVIZI ESSENZIALI
6. FUNZIONE CENSIMENTO DANNI A PERSONE E COSE
7. FUNZIONE STRUTTURE OPERATIVE LOCALI, VIABILITA' FUNZIONE TELECOMUNICAZIONI
8. FUNZIONE ASSISTENZA ALLA POPOLAZIONE

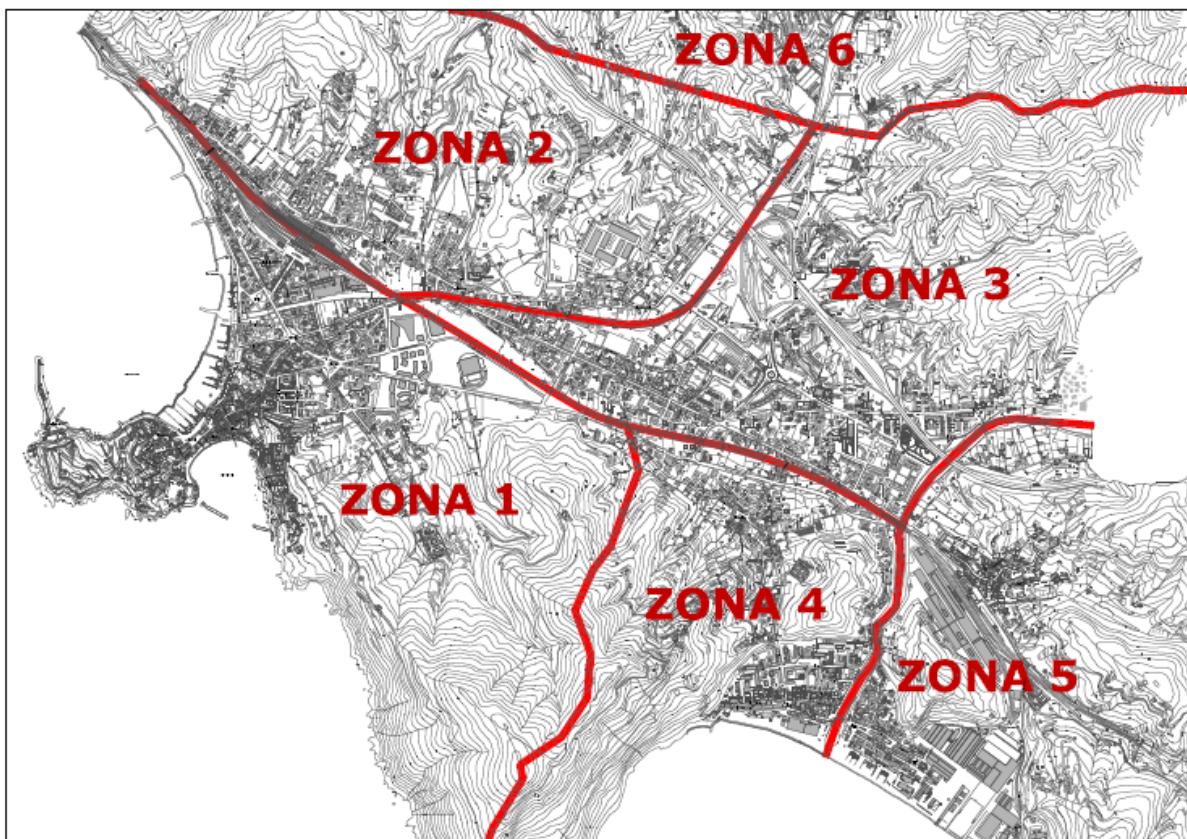
**In caso di evento sismico**, poiché evento coinvolgente una maggiore dimensione territoriale:

**avvio del Centro Operativo Misto C.O.M.** n.6 da parte della Prefettura, dato che l'evento è di estensione tale da non poter essere fronteggiato con le forze locali.

La sede del COM n.6, presieduto dalla Prefettura, solo in questo caso trova sede presso la sede comunale di Via Salvi civ. 4 – Uffici Tecnici – con caratteristiche antisismiche, dotato di piazzali e spazi limitrofi atti a possibile parcheggio e manovra dei mezzi d'intervento. In tale edificio, al piano 2° è individuata la sede del C.O.M. che sarà in grado di operare autonomamente, mentre a piano terra saranno presenti i servizi occorrenti comunali.

Si attiva presso la Prefettura di Genova il centro di coordinamento con la Sala Operativa ed il Centro di Coordinamento Soccorsi. Il Prefetto individua le priorità d'intervento in funzione delle esigenze emerse. Può però trovare collocazione anche in zona baricentrica rispetto ai Comuni interessati in strutture antisismiche, non vulnerabili a qualsiasi tipo di rischio.

Per la cittadinanza sono istituite le AREE DI ATTESA, descritte nel fascicolo n.2, che identificano, in funzione del territorio comunale e della presenza abitativa o antropizzata, la suddivisione del territorio e la conseguente area di attesa assegnata. Si riporta l'individuazione cartografica della suddivisione in zone del territorio e della conseguente individuazione delle relative aree di attesa. Per le zone frazionali caratterizzati da insediamenti sparsi, è stata individuata un'area di possibile confluenza della cittadinanza, caratterizzata da una sua centralità territoriale a S. Vittoria di Libiola.



Le aree associate alle diverse suddivisione del territorio risultano:

ZONE	INDIVIDUAZIONE ZONE	DENOMINAZIONE AREE ATTESA	AREA DI ATTESA (mq)
<b>1.SESTRI CENTRO a valle linea FFS</b>	zona a valle della linea ferroviaria sino al litorale, comprese traverse, Via Nazionale sino a Via Salvi, via Fascie e zona cimitero capoluogo	PARCO NELSON MANDELA -parte nord	3300
<b>2.SESTRI CENTRO a monte linea FFS</b>	da V. Antica Romana Occ. sino a V. Terzi, a monte a monte linea ferroviaria e torrente Gromolo	CAMPO SPORTIVO VIA LOMBARDIA	2900
<b>3. SESTRI ZONA AUTOSTRADALE</b>	area presso casello autostrada, via Sara, Via Fascie sino via Salvi, Loc. Lavagnina, loc.Lapide e Trigoso	PARCO URBANO - VIA T. PAGGI	8685
<b>4.RIVA PONENTE</b>	località Riva Ponente compreso S. Bartolomeo e Loc. Ginestra	PARCHEGGIO S. BARTOLOMEO	3000
<b>5.RIVA LEVANTE</b>	località Riva Levante ad est del torrente Petronio	PARCHEGGIO BOCCIOFILA	4000
<b>6.FRAZIONI</b>	frazioni comunali, S. Vittoria, Montedomenico, Libiola, Rovereto, S. Bernardo e Bernardino, Costa Rossa	PARCO URBANO S.VITTORIA	5000

Si ha anche l'individuazione per le aree di accoglienza, per tendopoli e servizi, di seguito indicate.

Si precisa che tali Aree di Emergenza risultano individuate ne Fascicolo relativo oltre che sulla cartografia.

	STRUTTURE X RICOVERO	SUP.AREA (mq)	SCHEDA	DISTANZE IN KM			
				SS1	CASELLO A12	STAZ.FF.S	C.O.C./C.O.M.
AREA 1 - 2 - 4 SESTRI CENTRO RIVA PONENTE	Parco Nelson Mandela Cantine Mulinetti	30000	1	2,3 E	1,4	1,3	0,5
AREA 3 - 5 SESTRI AUTOSTRADA E RIVA LEVANTE	Campo sportivo G. Sivori ed aree parcheggio	13000	2	1 W	0,27	2,1	0,7
AREA 6 - FRAZIONI	parco e campo sportivo a S. Vittoria di Libiola	5000	3	4,2 W	3,5	6,1	4,3

In collaborazione con le diverse funzioni ed Enti partecipanti a C.O.M. si avvierà quanto necessario per

- Curare l'**informazione alla popolazione** attraverso gli strumenti più idonei, avvalendosi, di personale posto presso le aree di attesa individuate sul territorio in collaborazione con la Polizia Municipale e le Associazioni di Volontariato convenzionate



- Organizzare **l'allestimento dei campi di ricovero** se si rendesse necessario ed indirizzare gli eventuali senza tetto verso le aree di ricovero della popolazione schedate nell'apposito fascicolo
- Convocare il personale tecnico e fa eseguire **sopralluoghi sugli edifici d'interesse pubblico** interessati dall'evento sismico in modo da dichiarare l'agibilità o meno dei medesimi.
- gestire di tutto il materiale, gli uomini e i mezzi precedentemente censiti con schede, secondo le richieste di soccorso e di intervento
- Contattare , gli enti preposti, quali ENEL, Società Acqua Potabili, Italgas, Tigullio Pubblici Trasporti, Telecom, ecc..., per garantire al più presto il ripristino delle reti di pertinenza e nel più breve tempo possibile la ripresa dei servizi essenziali alla popolazione.
- Coordinare i **primi interventi d'urgenza per la riattivazione della circolazione e la messa in sicurezza dei relativi tratti stradali**
- Organizzare le attività per svolgere lo **sgombero coatto delle abitazioni in pericolo** predisponendo il servizio per la chiusura della viabilità nelle zone colpite dall'evento
- Predisporre azioni atte a non congestionare il traffico in prossimità delle aree di emergenza e comunque su tutto il territorio comunale.
- Fornire personale di vigilanza, in collaborazione con le altre forze dell'ordine, per le aree di attesa e di ricovero della popolazione, nelle eventuali aree circostanti alle abitazioni evacuate ed in genere nell'ambito di tutto il territorio colpito dall'evento.
- **Agire di concerto con la funzione sanitaria e di volontariato, gestendo le aree di attesa e di ricovero della popolazione ed i presidi medici avanzati PMA** mediante la collaborazione con le associazioni di volontariato sanitario (Croce Rossa Italiana, Pubbliche Assistenze, ecc...)

DOPO L'EVENTO

### **RACCOLTA DATI DEI DANNI SUBITI ED INTERVENTI PREVISTI**

Successivamente al termine dell'evento:

In riferimento alle segnalazioni avute presso il C.O.M. e da altre strutture comunali, sopralluogo da parte delle strutture tecniche del Comune per accertamento dei danni occorsi con valutazione delle priorità di intervento nell'ottica di fruibilità delle diverse zone colpite e stima delle possibili evoluzioni negative.

Da Area MANUTENZIONE segnalazione delle attività effettuate quali INTERVENTI DI SOMMA URGENZA ai sensi DPR 207/2010 e ss.mm.ii. ed ulteriori previsioni (se riscontrate)

PROSECUZIONE RACCOLTA DATI PRESSO URP PER DANNI AI PRIVATI E RACCOLTA DATI STRUTTURE PUBBLICHE PER SEGNALAZIONE REGIONE, PREFETTURA, CITTA' METROPOLITANA

## EMERGENZA SANITARIA

### MODALITA' OPERATIVE IN CASO DI EMERGENZA SANITARIA

L'EMERGENZA SANITARIA è un avvenimento non localizzato e quindi di dimensioni tali che coinvolge non solo il territorio comunale ma zone di ampia estensione. L'attivazione del COC e del COI avverrà nelle forme opportune.

Si considera un evento tale da permettere l'attivo coinvolgimento della struttura comunale ossia tale da permettere l'utilizzo delle strutture identificate come centro operativo, aree per assembramento mezzi oltre quanto predisposto per assistenza alla popolazione, sotto la regia del SISTEMA SANITARIO NAZIONALE

Si attua sempre l'AVVISO telefonico a UFFICIO PROTEZIONE CIVILE, POLIZIA MUNICIPALE, URP (sistema whatsApp)

### SEGNALAZIONE A SINDACO

Si attivano quindi le diverse funzioni definite dei diversi responsabili comunali che, in caso di emergenza sanitaria si avrà attivazione del COC e COI con le funzioni di seguito indicate:

1. FUNZIONE TECNICA E DI PIANIFICAZIONE
2. FUNZIONE SANITA', ASSISTENZA SOCIALE E VETERINARIA
3. FUNZIONE VOLONTARIATO
4. FUNZIONE MATERIALI E MEZZI
5. FUNZIONE SERVIZI ESSENZIALI
6. FUNZIONE CENSIMENTO DANNI A PERSONE E COSE
7. FUNZIONE STRUTTURE OPERATIVE LOCALI, VIABILITA' FUNZIONE TELECOMUNICAZIONI
8. FUNZIONE ASSISTENZA ALLA POPOLAZIONE

E' attivato anche il Gruppo di Protezione Civile convenzionato, per la gestione delle operazioni sotto la regia del Servizio Sanitario Nazionale.

**In caso di emergenza sanitaria a regia del SERVIZIO SANITARIO NAZIONALE**, poiché evento coinvolgente una maggiore dimensione territoriale: **avvio del Centro Operativo Misto C.O.M.** secondo le modalità opportune, nel caso in cui l'evento è di estensione tale da non poter essere fronteggiato con le forze locali: si attiva quindi presso la Prefettura di Genova il centro di coordinamento con la Sala Operativa ed il Centro di Coordinamento Soccorsi. Il Prefetto individua le priorità d'intervento in funzione delle esigenze emerse. Può però trovare collocazione anche in zona baricentrica rispetto ai Comuni interessati in strutture antisismiche, non vulnerabili a qualsiasi tipo di rischio.

**Le procedure applicate possono essere analoghe a quelle relative allertamento sismico secondo la regia del SERVIZIO SANITARIO NAZIONALE E DIPARTIMENTO DI PROTEZIONE CIVILE con modalità differenziate per limitazioni contagi.**

**EMERGENZE VARIE**  
**(rischi da trasporto su strada e ferrovia, incidenti aerei,  
interruzioni di servizi essenziali...)**

Trattasi di eventi non prevedibili il cui succedersi può determinare la mobilitazione dell'organizzazione del servizio di protezione civile a livello comunale o con modalità più estese.

Si attua sempre l'AVVISO telefonico a SINDACO, AMMINISTRATORI, UFFICIO PROTEZIONE CIVILE, POLIZIA MUNICIPALE, AREA 4, URP (sistema whatsapp)

### **SEGNALAZIONE A SINDACO**

L'allerta base si attua inizialmente con la segnalazione e richiesta di mobilitazione da parte dei VIGILI DEL FUOCO oltre quanto riguarda il SERVIZIO SANITARIO.

Viene attivato anche il Gruppo di Protezione Civile convenzionato, che opererà secondo le necessità presenti.

ATTIVAZIONE DA PARTE DEL SINDACO DI CENTRO OPERATIVO con segnalazione Prefettura e Regione

**Il C.O.C. (Centro Operativo Comunale)** con i referenti del Comune delle funzioni necessarie, con Carabinieri, GdF, Guardia Costiera, VVF e 118 con indizione di riunioni periodiche, è collocato al 2° piano del palazzo comunale di Piazza Matteotti 3 a Sestri Levante.

Se l'evento implica più territori o ha una consistenza tale da non poter essere affrontata con le forze locali, si ha richiesta intervento PREFETTURA con istituzione del **C.O.M.** e segnalazioni a REGIONE, PRESIDENTE CONSIGLIO DEI MINISTRI.

Si ha l'INVIO SMS ED APP ALLA CITTADINANZA CON I NUMERI DI EMERGENZA

Attivazione, se necessaria, di punto di ascolto e comunicazione da parte di **URP- RESPONSABILE SETTORE PROTEZIONE CIVILE**(per servizi Comune)

Verifica sul territorio, anche in funzione di segnalazione da parte di **POLIZIA MUNICIPALE E SETTORE MANUTENZIONE**, con valutazioni tecniche dell'eventi

Richiesta di possibile assistenza sanitaria e/o per consegna viveri alle forze operanti in loco

**Attivazione Interventi di somma urgenza, ai sensi DPR 207/2010 e ss.mm.ii. per interventi necessari a ripristinare le condizioni di funzionalità e fruibilità delle zone colpite**



**All'attivazione di interventi di somma urgenza:** quantificazione di max dei costi si ha la segnalazione intervento URP-RESPONSABILE SETTORE PROTEZIONE CIVILE

**In caso di necessità viveri, acqua:** richiesta prioritaria alla mensa comunale altrimenti richiesta telefonica, con successivo invio fax di spesa, a Ditta – Supermercato –COOP-, effettuato da Area 3 – Servizi Sociali –con ritiro e distribuzione alimenti tramite personale presente. E' possibile allestimento di centro mensa da parte della Colonna Mobile Regionale..

#### **ATTIVAZIONE PRESSO URP DI PUNTO DI SEGNALAZIONI PER UTENZA CON AVVIO PROCEDURE PER SEGNALAZIONI DANNI A REGIONE LIGURIA**

#### **ATTIVAZIONE PRESSO UFFICIO PROTEZIONE CIVILE DI PUNTO DI RACCOLTA DATI ED ELABORAZIONE PER SEGNALAZIONE DANNI OO.PP. A REGIONE/PREFETTURA**

DOPO L'EVENTO

#### **RACCOLTA DATI DEI DANNI SUBITI ED INTERVENTI PREVISTI**

Successivamente al termine dell'evento:

In riferimento alle segnalazioni avute presso U.R.P. e da altre strutture comunali, sopralluogo da parte delle strutture tecniche del Comune per accertamento dei danni occorsi con valutazione delle priorità di intervento nell'ottica di fruibilità delle diverse zone colpite e stima delle possibili evoluzioni negative.

Da Area MANUTENZIONE segnalazione delle attività effettuate quali INTERVENTI DI SOMMA URGENZA ai sensi DPR 207/2010 e ss.mm.ii. ed ulteriori previsioni (se riscontrate)

#### **PROSECUZIONE RACCOLTA DATI PRESSO URP PER DANNI AI PRIVATI E RACCOLTA DATI STRUTTURE PUBBLICHE PER SEGNALAZIONE REGIONE, PREFETTURA, CITTA' METROPOLITANA.**